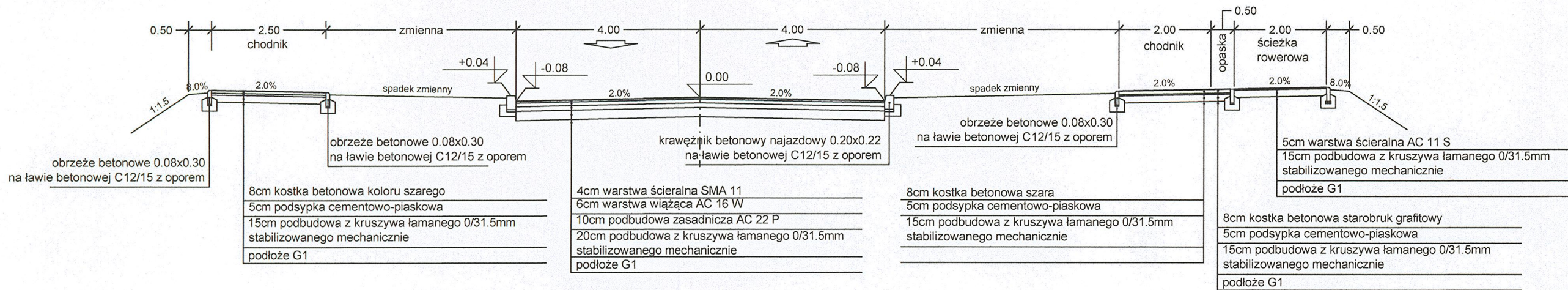


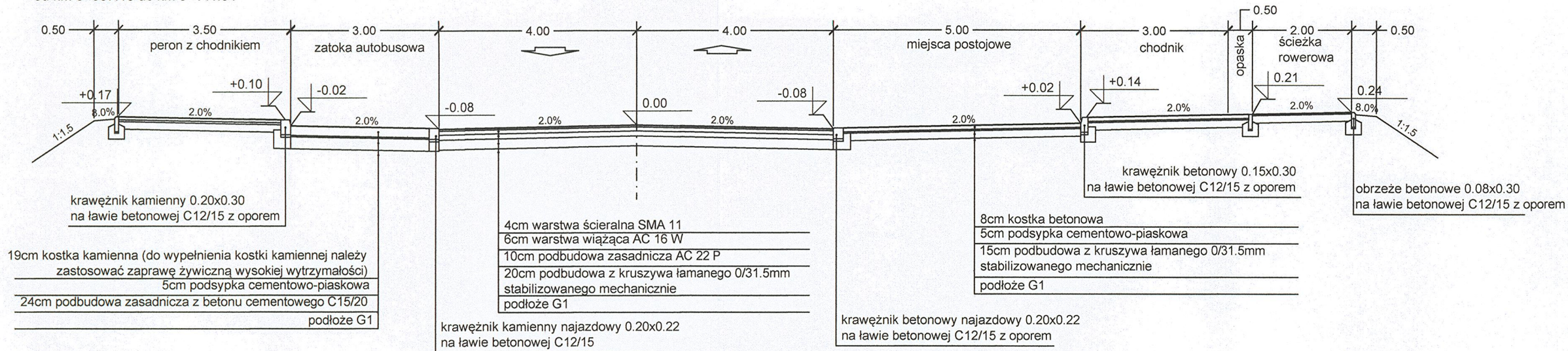
PRZEKRÓJ NORMALNY

ul. Wojska Polskiego II - od ronda do zakładu Malow - przekrój uliczny
od km 0+043.80 do km 0+061.94



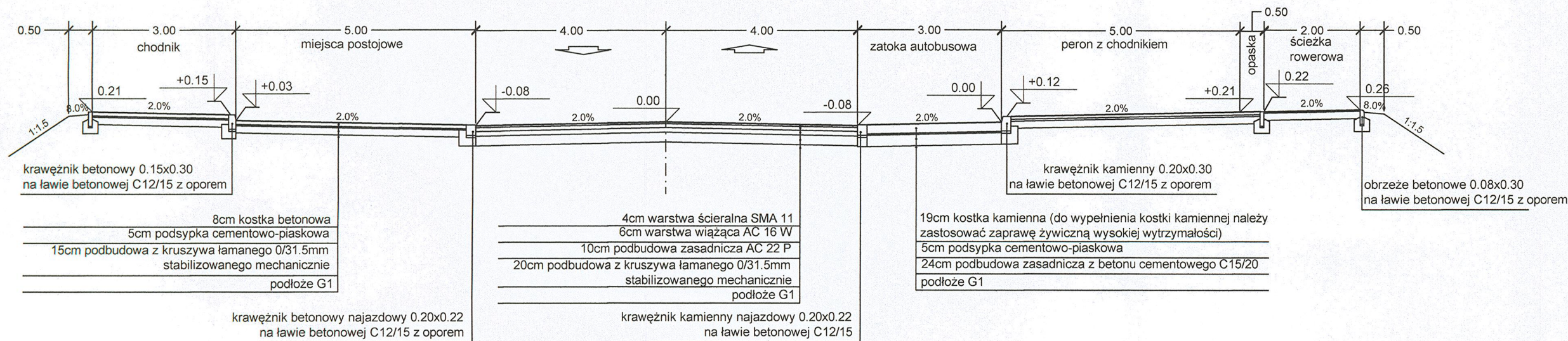
PRZEKRÓJ NORMALNY

ul. Wojska Polskiego II - od ronda do zakładu Malow - lewostronna zatoka autobusowa
od km 0+067.10 do km 0+141.64



PRZEKRÓJ NORMALNY

ul. Wojska Polskiego II - od ronda do zakładu Malow - prawostronna zatoka autobusowa
od km 0+065.46 do km 0+193.16



Investor:	 Gmina Miasto Suwałki reprezentowana przez: Czesława Renkiewicza - Prezydent Miasta Suwałki ul. Mickiewicza 1 16-400 Suwałki		
Jednostka projektowa:	 TOR PROJEKT Sp. z o.o. ul. Gniewowska 1 01-253 Warszawa		
Obiekt budowlany:	Budowa drogi gminnej wraz z bocznica kolejową od stacji „Las suwalski” do ul. Dubowo I w Suwałkach		
Nazwa opracowania:	PROJEKT BUDOWLANY		
Branch:	DROGI		
Nazwa rysunku:	PRZESKOJE NORMALNE		
Stanowisko:	Imię i nazwisko:	Nr uprawnień:	Data i podpis:
Projektant	mgr inż. Marcin Guzenda	MAZ/0197/POOD/04 W specjalności drogowej	01.2017
Opracował	Wojciech Sapryk		01.2017
Sprawdzający	mgr inż. Henryk Kozłowski	CBP-UPR/190/43/93 W specjalności konstrukcyjno-technicznej - lini, węzłów i stacji kolejowych, dróg	01.2017
Nr archiwalny:	Data oprac.:	Skala:	Nr rys./Nr arkusza:
	01.2017	1:100	3 DRG-004/2